



# Enquête usagers SAMBUY

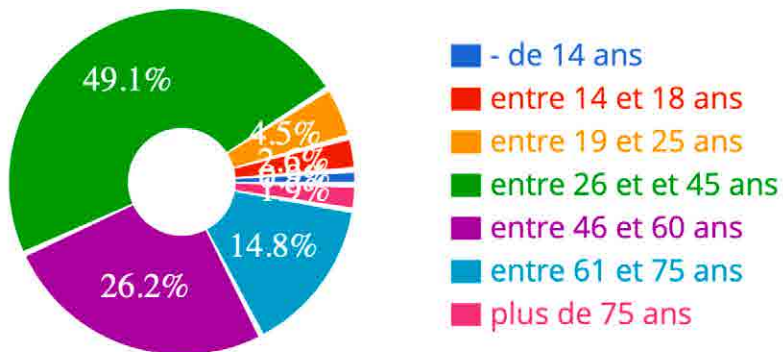
Résultats récoltés entre le 02/02/23 et 24/04/23

690 participants

# I . QUI ETES VOUS ?

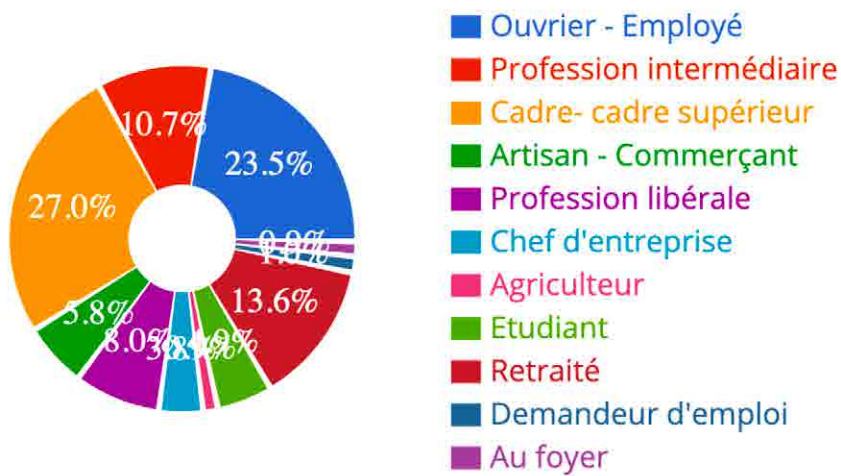
## 1. Quel âge avez-vous ?

690 participants / 690 réponses



## 2. Quelle est votre catégorie socioprofessionnelle ?

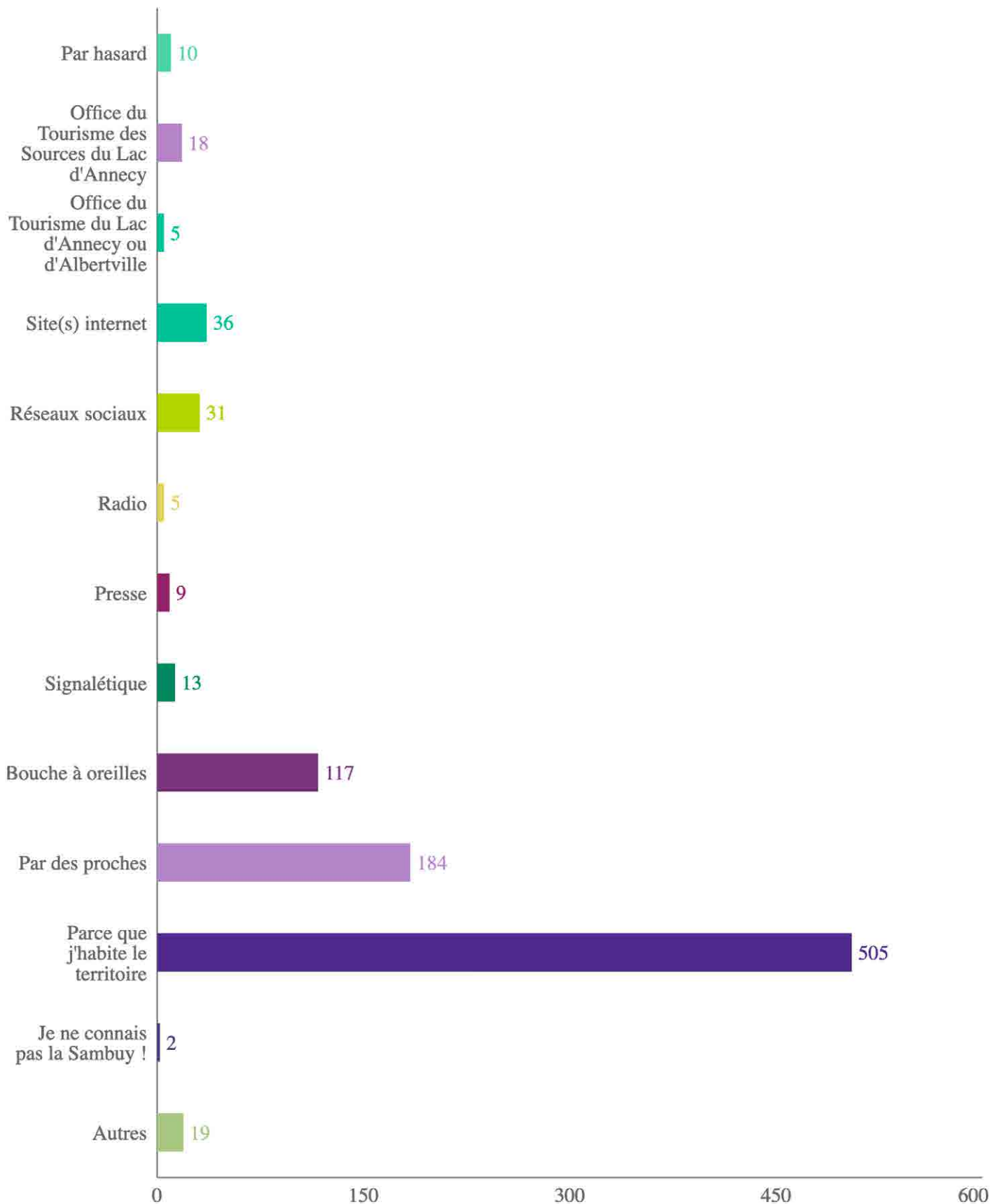
690 participants / 690 réponses



## II . COMMENT ?

### 3. Par quelle source d'information avez-vous connu la Sambuy ?

690 participants / 690 réponses



## 4. Si réponse «Autres», précisez

Intra muros

parce que j etais a l inauguration du petit teleski des origines avec Rene Riotion Secretaire de mairie et instit a Seythenex avec Leon a l Aimee et parce que faute de neige a Noel 62 (je crois) nous sommes montes en courant accroches a nos perches jusqu au sommet ou le Leon nous a sorti de sa poche un bouteillon de gniole de 7Né et 3 «godets» pour arroser le lancement de ce qui allait devenir la SAM-BUY notre STATION du bonheur

suis venu en vacances et ai découvert le site sur place

par la propriétaire d'un gîte Valpeline

Ancienne habitante de Faverges

En réservant des vacances sur gîtes de France

Habitant les contreforts du massif des Bauges, depuis plus de vingt ans, j'ai découvert La Sambuy avec mes voisins. Depuis, si elle constitue un incontournable dans le cadre de multiples activités hivernales et estivales pour l'ensemble de mes connaissances, elle est plus sûrement une fenêtre ouverte au sens géographique / géologique, environnemental, social, etc., sur un territoire.

J'ai appris à skier à la Sambuy en 1987

Je suis née à faverges.

Par amour de la station : Mon grand père, mon père et moi même avons appris a skier à la Sambuy et pourtant nous n'habitons pas la porte à coté.

Par ce que j'ai appris à skier et je skie à la Sambuy depuis 1968 !

Je suis originaire de seythenex

connaissance de la montagne et des domaines skiables (par passion et professionnellement)

J'y ai travaillé

Salomon

La légende

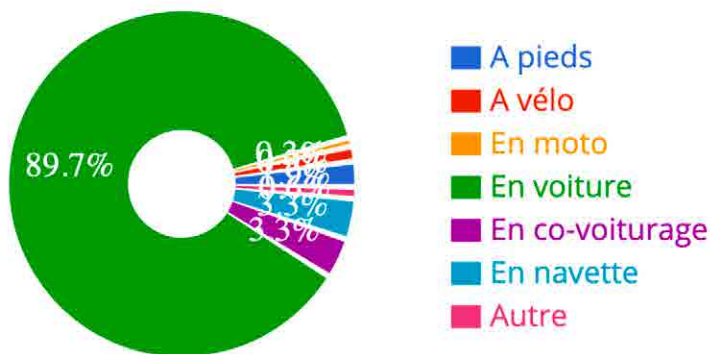
Bouche à oreille

Parapente

Nous avons une résidence secondaire à Neuvillard

## 5. Comment vous êtes-vous rendu(s) à la Sambuy ?

688 participants / 688 réponses



## 6. Si réponse «Autres», précisez

5 ans de direction de la colo de Seythenex dans la cantine disparue depuis...chalet construit sur le chemin des grangettes devenu route de la Sambuy . Sambuy ou ma femme mes enfants mes petits enfants ont appris a skier et ou mes arrieres petits enfants commencent a suivre...

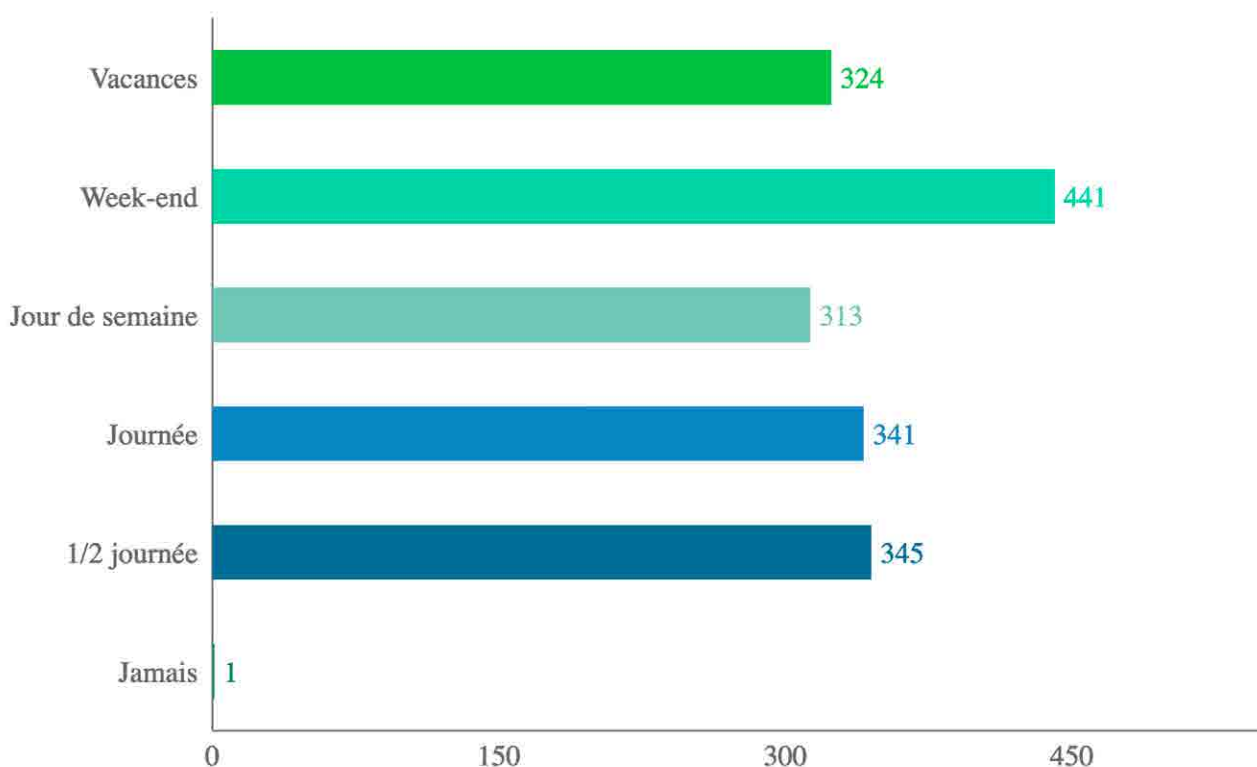
Par tous ces moyens

Train+bus

En véhicule 9 places avec mes élèves l'été.

## 7. A quelle(s) occasion(s) venez-vous à la Sambuy ?

688 participants / 688 réponses

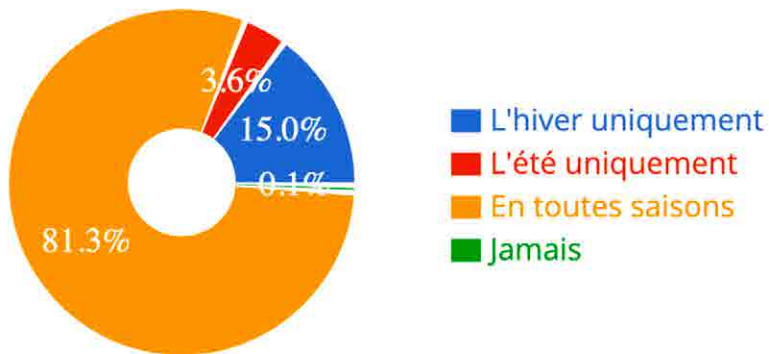


## 8. Si réponse «Jamais», pourquoi ?

Déjà l'hiver peu neige ou tardivement .....ou pas ! pas de soleil L'été je préfère marcher sur d'autre site .....

## 9. A quelle(s) saison(s) venez-vous à la Sambuy ?

688 participants / 688 réponses



## 10. A quelle fréquence venez-vous à la Sambuy ?

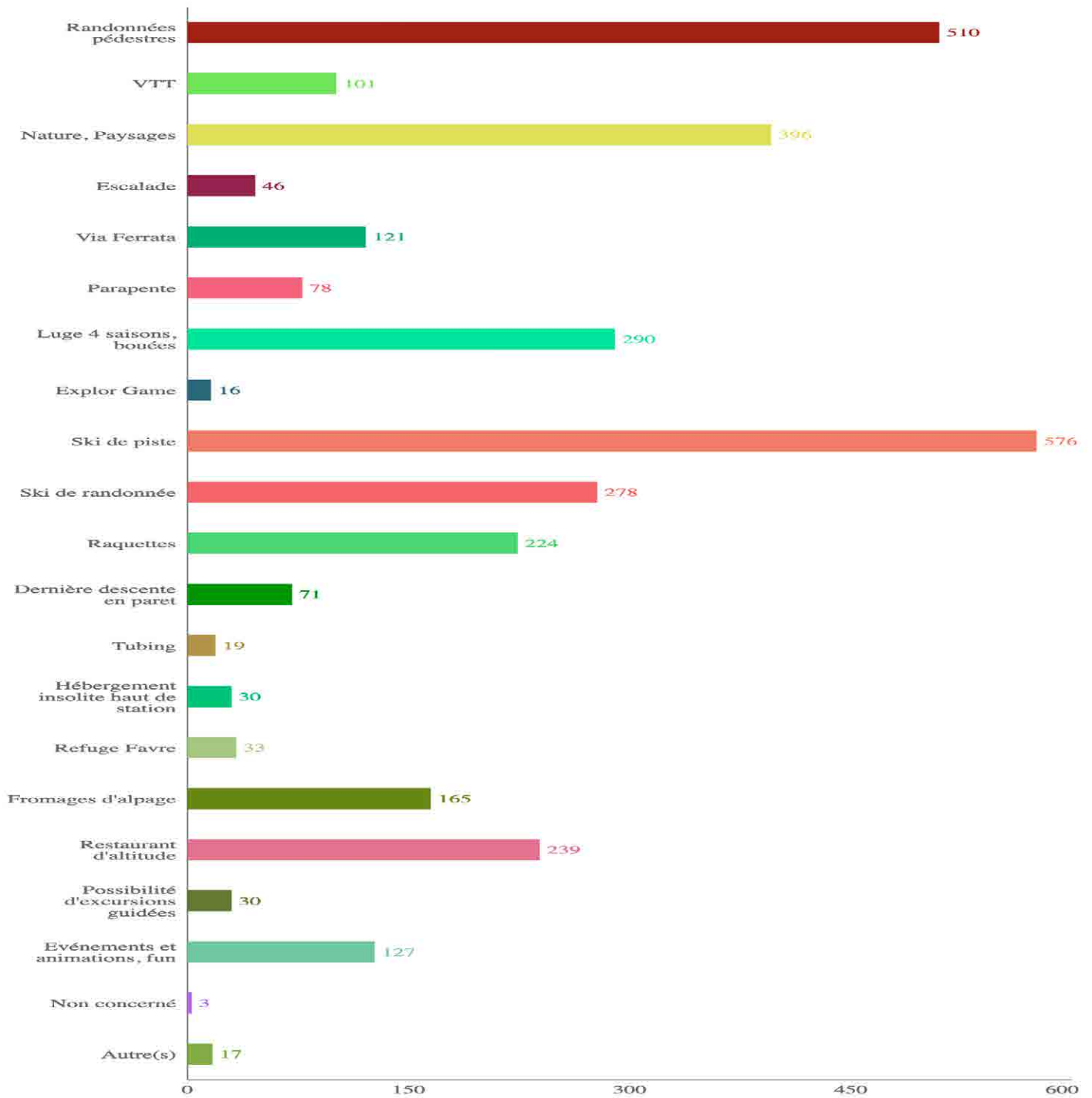
690 participants / 690 réponses



# III . POURQUOI ?

## 11. Pour quels usages venez-vous à la Sambuy ?

690 participants / 690 réponses



## 12. Si réponse «Autres», précisez

L avalanche restaurant

pour vivre dans mon chalet dans mon village adoptif pou recevoir mes descendants ( 4 generations)

Bivouac

Ski de fond au Val de Tamié

Pour le plaisir d'y côtoyer de multiples personnes : - certaines fortement imprégnées de la vie du site, de son histoire, etc., et totalement disposées pour transmettre une forme de savoir, - des usagers, ayant une approche qui se démarque de ce qui est coutumier de trouver dans trop d'autres stations.

En ce sens, la courtoisie est globalement de mise à La Sambuy, et les comportements individuels y sont davantage respectueux des individus, de l'environnement, et donc de la vie. - des personnes issues du milieu agricole, qui partagent leur quotidien dès lors que l'on manifeste le souhait de s'y intéresser - des personnels de la station toujours souriant - des commerçants au bas des pistes, très accueillant et serviables

pour le plaisir de monter jusqu'au pied du télésiège en vélo de route , route sympa depuis Seythenex (bon dénivelé aussi )

Jouer dans la neige avec les enfants

Ski club, Wingsuit

Coach ski club compétition sambuy seythenex

Spéléologie

encadrement scolaire

Club ski

Ski club et ESF

Trail

Ski club / École de ski

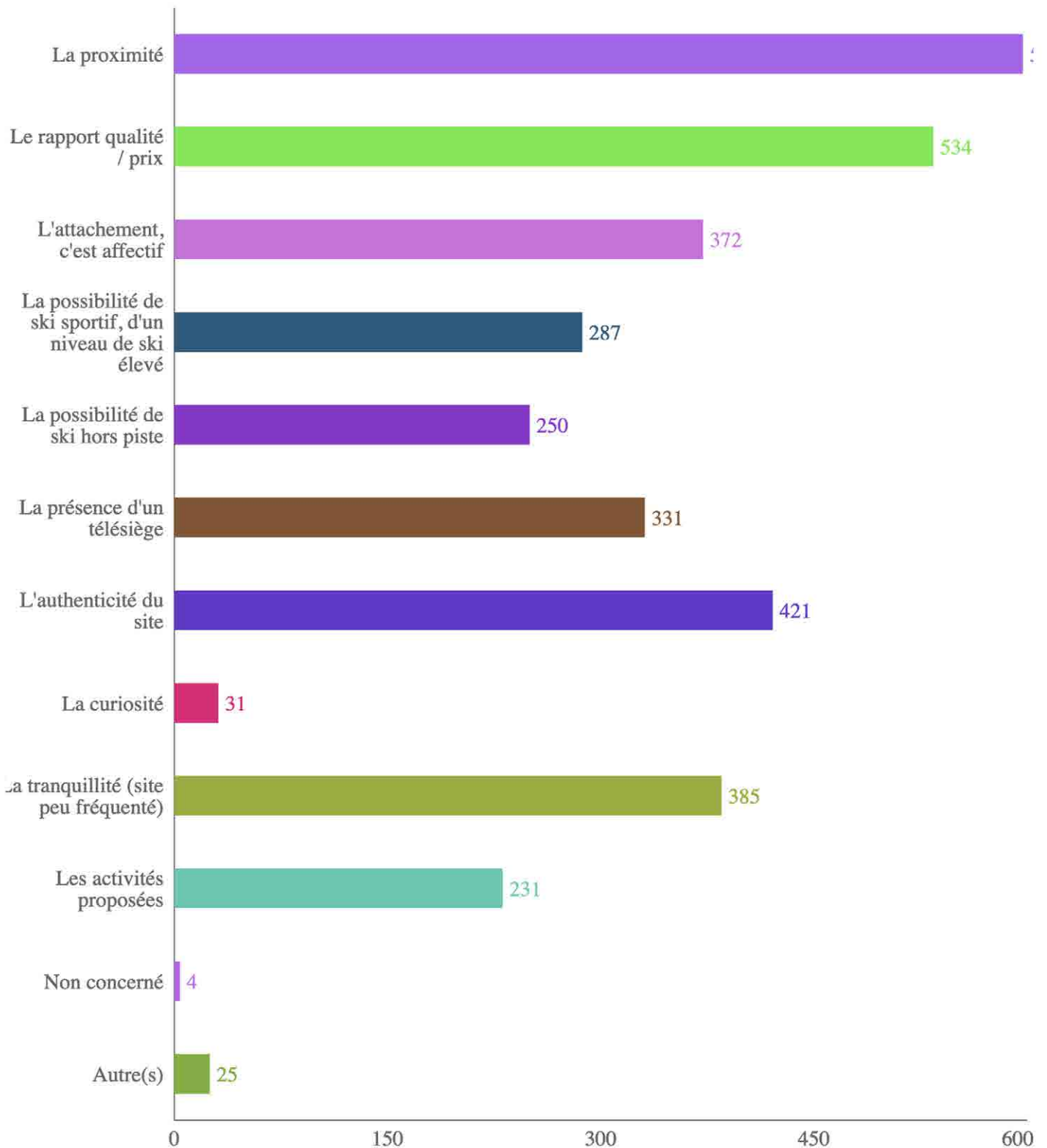
Festival des cabanes

Raisons professionnelles



### 13. Quels critères vous font préférer la Sambuy à d'autres sites et stations ?

690 participants / 690 réponses



## 14. Si réponse «Autres», précisez

Site exceptionnel ! Accueil et équipe au top ! Une petite station où on se sent bien et proche de la montagne . Ni trop ni pas assez ! Juste parfaite !

alpages /fromages

je ne suis pas ne a 7Nè mais rené

Le paysage grandiose

L aspect familial et convivial

On adore l'accueil et les pentes

Nous apprécions la beauté des paysages, les belles randonnées, la tranquillité, l'authenticité des paysages. La ferme et le télésiège pour les personnes qui ne peuvent pas faire de grandes randonnées. C'est un site exceptionnel auquel nous sommes attachés.

L'une des dernière station à être restée une vrai montagne et la vue!!

Beaux points de vue !!! quelque soit la saison. Spot image du monde !

Skier avec des amis qui habitent sur le secteur.

La qualité de la neige et les paysages

Idéal avec des enfants

la vue, «forfait trop cher pour le domaine «

Le logement à disposition. C'est le seul endroit pour affiner certaines questions : Concernant les saisons, vous ne mettez pas hiver et été ce qui n'est pas toutes saisons... Pareil pour le parking, vous ne mettez pas d'échelle de prix. Pas plus que la question «Seriez-vous prêt à payer le parking si le forfait augmente?» et réciproquement. D'ailleurs vous ne faites pas mention du forfait 6 jours ?

Le Plus beau panorama accessible

L avalanche

Pistes technique par rapport au nombre de piste ! La vue sur le mont-blanc et le lac. L'ambiance de la station ! Et la proximité avec la commune de Faverges où nous logeons chaque années.

Espace débutant

L'Avalanche!

Espace débutant

C'est magnifique !

Ski agréable pour les enfants débutants Super pratique pour les habitants du coins. Les enfants de club de ski bénéficient la proximité et ils sont attachés à leur station de ski

La présence d'un espace debutant pour mes enfants et amis débutants Le club de ski très dynamique C'est un bon départ pour les vols de distance en parapente.

Espace débutant

## IV . QUELLES DEPENSES ?

15. Pour votre venue à la Sambuy, avez-vous acheté un forfait ?

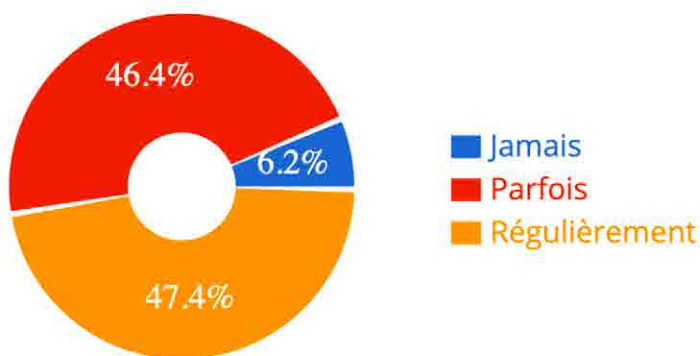
690 participants / 690 réponses



### IV - A. Quand vous venez à la Sambuy...

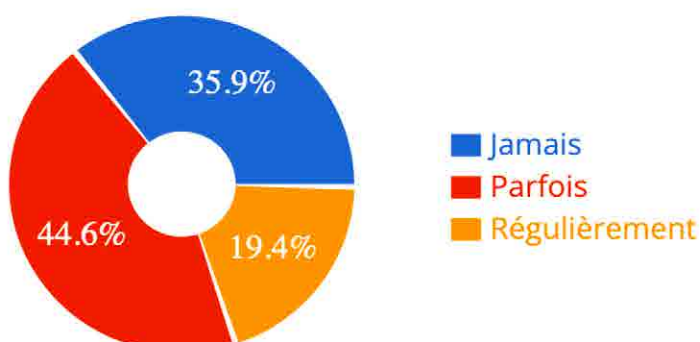
16. Quand vous venez à la Sambuy, fréquentez-vous les restaurants/bars d'altitude ?

690 participants / 690 réponses



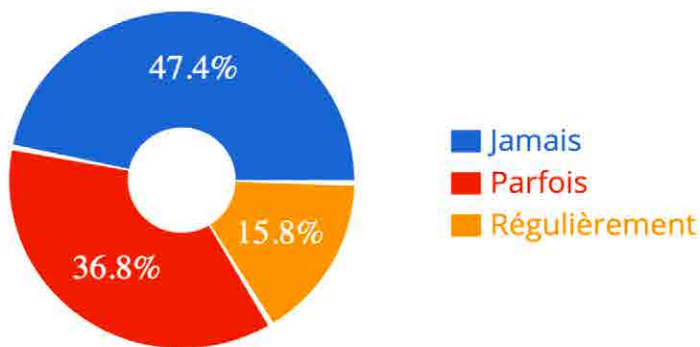
17. Quand vous venez à la Sambuy, fréquentez-vous les restaurants / bars de Faverges-Seythenex ?

690 participants / 690 réponses



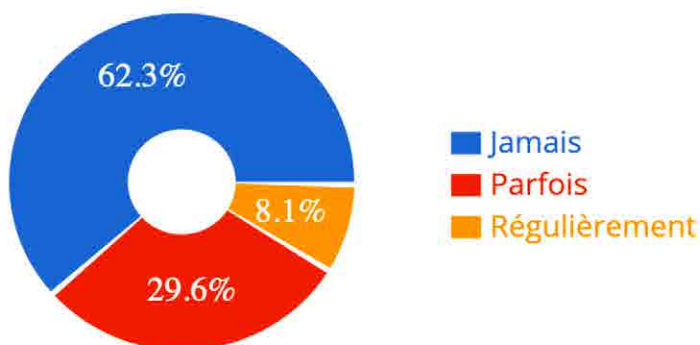
## 18. Quand vous venez à la Sambuy, louez-vous du matériel à la station sur place ?

690 participants / 690 réponses



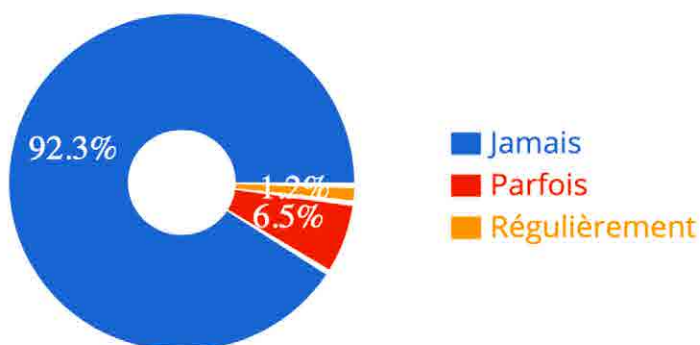
## 19. Quand vous venez à la Sambuy, louez-vous du matériel dans les magasins de Faverges-Seythenex ?

690 participants / 690 réponses



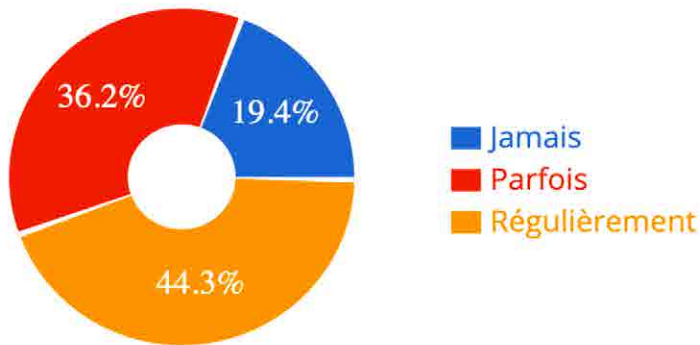
## 20. Quand vous venez à la Sambuy, louez-vous du matériel dans une autre ville des Sources du Lac ?

690 participants / 690 réponses



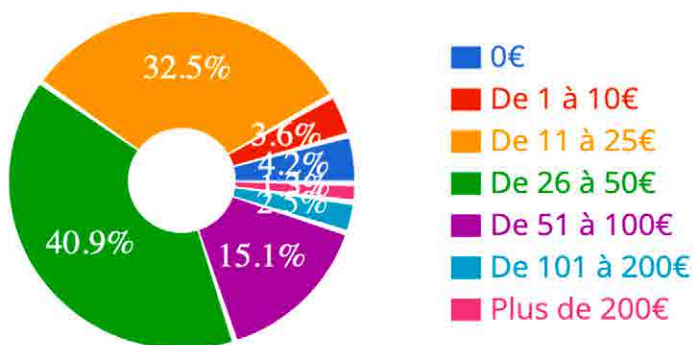
## 21. Quand vous venez à la Sambuy, fréquentez-vous les autres commerces de Faverges-Seythenex ou des villes des Sources du Lac ?

690 participants / 690 réponses



## 22. Quand vous venez à la Sambuy, quel budget journalier dépensez-vous (par personne) pour vos activités à la Sambuy ?

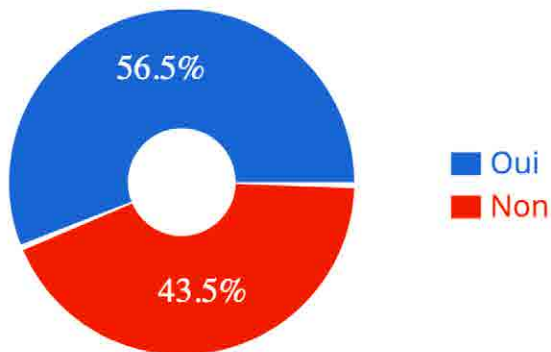
690 participants / 690 réponses



## IV - B. Pour pérenniser l'activité des remontées mécaniques,

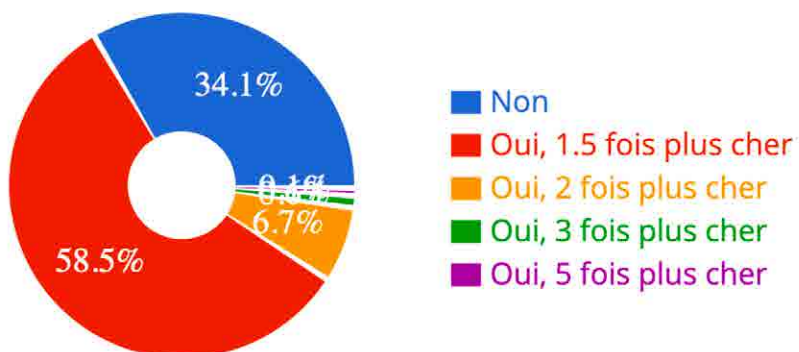
### 23. Seriez-vous prêt à payer le parking ?

690 participants / 690 réponses



### 24. Seriez-vous prêt à payer plus cher le forfait ski ou le ticket de télésiège ?

689 participants / 689 réponses

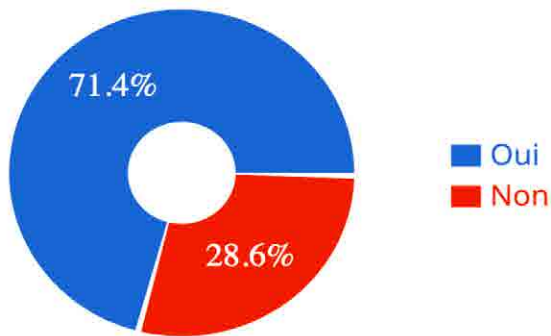


# V . SATISFACTION ?

## V - A. Commodités de la Sambuy

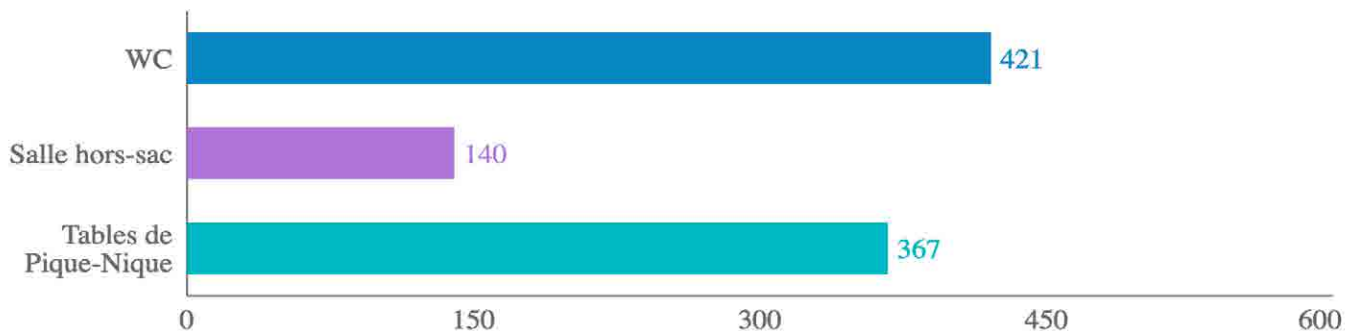
### 25. Utilisez-vous les commodités de la Sambuy ?

690 participants / 690 réponses



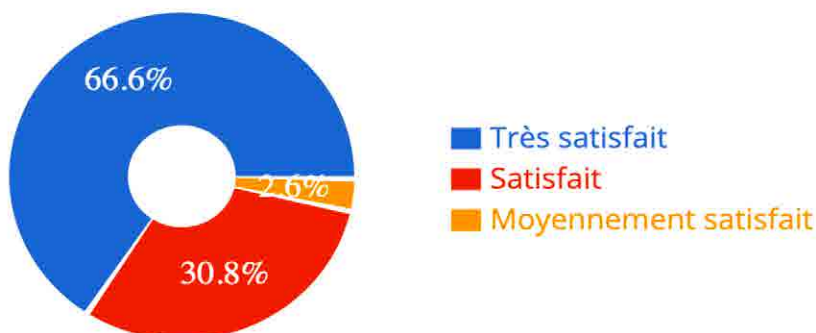
### 26. Lesquelles ?

491 participants / 491 réponses



### 27. En êtes-vous satisfait ?

491 participants / 491 réponses



### 28. Si réponse «Déçu», pourquoi ?

pas de réponses

## V - B. Infrastructures et activités

### 29. Qu'aimeriez-vous trouver d'autre à la Sambuy ?

682 participants / 682 réponses



### 30. Ma (mes) propositions

Plus de sentiers balisés pédestres l'été et en raquettes l'hiver  
Piste de VTT accessible pour tous niveaux Circuit VTT enduro VTT 4 saisons ?  
Tables de pique nique abritées au sommet  
Il faudrait de l'hébergement  
Un refuge en altitude ouvert été et hiver avec possibilité de nuitée  
Amélioration des sentiers de randonnée, hors pistes forestières.  
Aménagement de plusieurs piste de VTT. Le site est vraiment idéal pour créer un des pistes de descente de VTT, je suis sûre que la station de part sa proximité de nombreuses villes trouverait en été un très large public.  
Remontée mécanique pour VTT  
Télésiège plus rapide  
possibilité de parapente à partir du mois d'avril avec télésiège opérationnel  
informations touristiques  
Un restaurant de bonne qualité  
Une boutique souvenirs avec des produits du lac et beaucoup plus de vêtements La Sambuy, des fromages, du vin etc...  
Cascade de glace, mur d'escalade, soirée spectacle, cinéma plein air, kart, trottin'herbe, soirée contes, astronomie, rando nocturne, activités manuelles pour enfants, ....  
De maître des canons à neige sur la partie basse de la station  
Plus de magasin de location, plus de télésiège et de piste  
Une piste de luge pour les enfants Pour que les plus petits puissent s'amuser en même temps que les grands.  
Foodtruck le week-end.  
De quoi s'asseoir  
Un tapis remonte pente pour les petits  
Frais de parking remboursé si achat de forfait.



Plus de neige!les canons à neige semblent impossibles en dessous de Fontany car hors de prix ( a cause de l'eau à faire venir)sachant que le télésiège semblent aussi en bout de course.Mais disposent on de données chiffrées précises sur le sujet quelle est la durée max de vie du télésiège? Et le coût de canons y inclus les retenues d'eau. in fine il y avait bien avant un Télésiège ski dans la combe toujours enneigées ne peut on pas refaire que chose de Lightning pour assurer un fonctionnement pérenne. La municipalité s'est elle vraiment bougé pour aller chercher les subventions.Pour les skieurs au revenus modestes il est important de rappeler que defacto la fermeture de la Sambuy les privera de ski car le forfait saison équivaut à 2 à 3 jours de ski en station.

Piste bleue de VTT

Piste de luge traditionnelle

Balades encadrées en raquettes tous niveaux Espace luges adultes- enfants et / ou espace toutes glisses . Animations pour enfants ( jeux en bois )

Developper le vtt de descente l etc. La clientele est la et se tourne vers d autres destinations plus éloignées.

Une piste bleu depuis le sommet serait vraiment un plus pour skier avec les enfants

Préserver la station et surtout l'activité hivernale a tout prix. C'est accessible financièrement (critère essentiel), très familial et « bon enfant », le personnel de la station, de l'Esf, et des commerces (bar, location matériel) très agréable et simple. Pas de chichi à la Sambuy, c'est ce que l'on apprécie particulièrement. Nous y passons l'été mais c'est surtout l'hiver que nous venons quotidiennement à la station pendant une semaine. Logés à Giez, nous utilisons les commerces de la commune de faverges au quotidien ( bar-resto, boulangerie, tabac presse, grande surface, bière locale...) Des canons à neige pour passer les périodes difficiles. Une restauration rapide. En 2021, le resto bar l'avalanche en proposait à prix correct, c'était top des poubelles, il n'y en a presque pas à la station.

Canons à neige pour garantir l ouverture et permettre une activité hivernal plus longue. Faire payer le parking , trop de randonneurs qui utilisent le parking sans consommer sur le site de la sambuy . toilettes publiques sur parking pour personnes à mobilités réduites et des bancs publique abris pour attendre la navette.

Un télésiège plus récent et performant

Accrobranche

Si cela est possible créer une piste de luge pour attiré plus de famille sinon c est parfait

Des horaires navettes mieux adaptés. Horaires piétons pour le télésiège plus larges. Moins d'attente pour l'achat des forfaits et un distributeur de forfaits automatiques qui fonctionnent. Des canons à neige à des endroits ou le manque de neige est frequent.

Quelques pistes de plus

D'autres pistes de ski (niveau vert et bleu)

Une tyrolienne

Renforcer, développer, des formes de partenariats avec : 1) des acteurs susceptibles de favoriser des activités / actions permettant d'élargir la perception du site, et d'en valoriser les atouts : - découverte de la faune, de la flore, de la géologie, etc. - randonnées / sorties encadrées par des pratiquants aguerris / professionnels, et orientées vers la pratique de la photographie (faune, flore, paysages) - mise en valeur de la vie pastorale et du quotidien des éleveurs, en s'appuyant sur toute forme d'action permettant de rapprocher les acteurs du monde rural, et les personnes étrangères à ce milieu (exemple : visites organisées d'alpages, fondées sur des présentations du milieu, des acteurs, des activités, de leurs origines, etc.) 2) des industriels (STAUBLI, DUPONT, etc.), pour tenter d'associer une connotation « nature » (dans l'air du temps) à leur activité de base, et dégager des alternatives de passerelles à travers par exemple des séminaires qui pourraient s'organiser ponctuellement (1 journée) sur la Sambuy 3) d'EDF, dans le cadre de la fourniture d'énergie électrique à un tarif « négocié », en contrepartie de l'usage de la mention « Sambuy » avec ce que cela pourrait emporter de valorisant au

regard de notions environnementales pour la société. 4) avec les moines de Tamié, avec par exemple le développement d'un itinéraire majeur de randonnée alliant les aspects portés par la Sambuy, à ceux portés par l'Abbaye. Exploiter toute forme d'activité déjà existante ou à développer sur Faverges (type séminaires, rassemblements divers), en coordination avec les structures d'accueils, pour y glisser quelques journées découverte de La Sambuy.

Créer des hébergements et des restaurants. Je serai prête à mettre davantage dans un repas en altitude

Des canons à neige

Il y a un gros potentiel pour développer le VTT. Il faudrait proposer des pistes qui ne nécessitent pas forcément les remontées mécaniques depuis le départ de la station et qui descendent jusqu'à Faverges afin de développer aussi l'attraction des commerces du centre ville. La navette est géniale et cela permettrait de la faire fonctionner d'avantage car les vttistes. Journée type : Départ navette Faverges. Arrêt aux grottes pour visite pour ceux qui le souhaitent. Départ vtt depuis la station avec ou sans remontées mécaniques. Parcours vtt dans la station. Arrêt au bar pour boire et grignoter les bonnes frites du restaurant ! Parcours vtt dans la station. Descente jusqu'à Faverges pour faire le goûter au village. Fin de la journée ou prise d'une navette pour les plus courageux-euses afin de faire une dernière descente station/Faverges.

Un domaine VTT enduro plus développé avec, pourquoi pas, plus de sentiers VTT au départ de la station dans diverses directions pour des descentes plus longues, permettant de s'affranchir des remontées mécaniques.... Appelez moi pour plus de détails ! ;)

Randos histoire, géologie, yoga ..

Il faut faire payer les skieurs de randonnée qui utilisent les infrastructures sans rien payer. Un chemin de montée et ils utilisent les pistes gratuitement.

Ouvrir plus de possibilité pour les piétons. Faire une montée par heure par télésiège l'été et pas régulièrement est incompréhensible. Il y aurait plus de monde si la fréquence est plus élevée qu'une fois par heure !

Parcour de Disc Golf en été Plus de pistes de VTT

Plus de table à pique nique au sommet du télésiège

Un atterrissage parapente, mini voile et speed riding près des remontées.

Du ski en nocturne sur réservation.

Démission du Maire !

Piste de luge pour les enfants

Un télésiège plus rapide !

Je suis contre des canons à neige qui selon moi dénatureraient l'authenticité de cette station !!! et qui ruinent les réserves en eau. Je préfère arrêter de skier à la Sambuy et en profiter comme un espace-nature différent puisque l'enneigement permet désormais de skier que rarement. c'est d'ailleurs ce que j'ai déjà commencer à faire avec toute ma famille depuis pas mal d'années. Et ce même si j'ai appris à «bien» skier la-haut ! il est peut-être temps de repenser le sens de son attachement affectif et son usage de la Sambuy face aux enjeux climatiques de demain! Et d'accepter d'y aller faire de la raquette...sur ce qui fut les pistes de ski.

Location de VTT, une petite épicerie, plus de pistes, plus de chemins de rando

piste de luge pour petits et grands

Une piste de luge

le parking mieux aménager en goudron et matérialisé au sol, sans caillou ou pierre pour ne pas abîmer les pneu de voiture des canons à neige pour améliorer la qualité de la neige quand elle ne tombe pas naturellement trop de piste glacer des logement de location sur la station serrez un plus pour les vacancier et qui favoriser l'économie de la station plus de table de picnic sur l'ensemble du domaine sur les chemin de randonner avec des poubelle a proximité

Soins massages de façon régulière Solution de garde de chien

Festival en tout genre et + de refuge ou solution pour faciliter le campement insolite... Un télésiège pour aller dans la combe ou plus d'aménagement pour les différentes pistes qui entourent la Sambuy... Etc etc

Plus d'événements «fun» (nocturne, concerts...)

Je viens à la Sambuy principalement pour faire du ski de randonnée mais je prends rarement les remontées. Je trouverai bien qu'il y ait une boîte de contribution volontaire pour les personnes qui le souhaitent.

Moins de randonneurs qui dépendent rien pour la station, qui nous gênent sur les pistes, qui empêchent les familles de monter en voiture à cause du parking plein, plus d'animations et jeux enfants pour faire monter les familles l'hiver autant que l'été, preuve du site internet qui ne parle que rando et hors pistes pour gens expérimentés. Forcément cela freine le public. Eu un réel panneau publicitaire digne de ce nom sur les 2 ronds points

Parcours acro branche

Des sorties sportives: des randos, des marches, des trails, sur plusieurs jours et avec plusieurs distances, mobilisant tous les habitants et les socio-prof, et se terminant par une grande fête. Des sorties VTT sur le même principe Des sorties découvertes du patrimoine nature avec AMM: forêts, faune, flore, bâtis, etc... Des sorties avec lecture de paysage ( crayonnage libre, au sommet du télésiège ( Nord, Sud, Est, Ouest) et mise en lien avec l'Atelier peinture artistique de Faverges pour réaliser des peintures. Des sorties pour découvrir le territoire ( plantes, champignons, etc...) avec l'Association Groupe Nature Des sorties pour connaître l'Histoire et l'Archéologie locale avec les Amis de Viuz Des activités ludiques et sportives pour connaître, comprendre et respecter la montagne avec des guides ou des membres du CAF Etc...

Neige artificielle sur le bas de la station Piste sécurisée non damée.

Une piste de luge normale l'hiver Du geocaching l'été

Un snowpark, et des animations dj/soirées pour clôturer des compétitions/show sur le snowpark en journée Organisation de compétitions de slaloms parallèles, avec dans le même concept une soirée de clôture (dj/concerts) dans les bars où en extérieurs. Parcours ludique pour les enfants sur une des pistes pour débutants

Toilettes sèches Plus de tables de pic nic Signalisation sac hors sac, est elle ouverte l'été ?

Toilettes sèches Plus de tables de picnic.

Itinéraire balisé de randonnée ski Loueur de matériel de ski de rando

Plus de pistes de VTT Plus d'événements liés au ski et au VTT

Développement des visites guidées en lien avec le geoparc plus d'escalade des activités culturelles

Un endroit «ludique» pour le ski, comme un parcours de sauts aménagé, ou un parcours slalom parallèle, le tout en étant visible à partir du front de neige. Les remontées doivent être fiabilisées, été comme hiver. Dans l'idéal, assurer l'enneigement en bas de station par quelques canons à neige. Le parking payant à la journée ne me semble pas rédhibitoire, il serait souhaitable qu'il soit déduit lors d'un achat forfait journée ski ou prestation station. L'activité paret doit être développée , information dans la station, publicité, cela fait partie de notre patrimoine.

Maintenir et utiliser le télésiège de Prarut tous les jours de la saison de ski car C'est la plus belle piste et cela coûterait moins cher que le télésiège.

l'ESF ?

Restaurant d'altitude au sommet.

Soirée astronomique en haut du télésiège

Animation plus tardive ou de la musique en bas des pistes (type bar de neige avec musique pour jeune)

1.Plus de parcours ski de rando balisés avec forfait ski de rando (si besoin) 2.Parcours raquette.

3.Piste luge enfants 4. Ski nocturne

Une navette plus régulière et un parking en bas de village.

Des canons à neige pour maintenir si besoin la piste des débutants et la piste bleue. L'été, il y a suf-

fisamment de monde... Il faut tout miser sur l'hiver. Un stade de foot à Doussard, est-ce bien utile ? Cela ne ramène pas de touristes...ni d'argent. à méditer Il serait pratique de rajouter une navette en milieu de journée pour les personnes qui ne souhaitent skier que la demi journée. Il faut faire payer les skieurs de randonnée qui utilisent les pistes pour redescendre et occupent le parking gratuitement. Grâce aux ski club de la station ma fille et bien d'autres sont devenus moniteurs de ski alpin DE et en ont fait leur métier..... Ce qui n'aurait pas été le cas sans la station ( grâce à sa proximité)

plus de pistes skiable,  
 Des passages piétons en hiver  
 De la neige artificielle sur l'espace débutant et le bas du télésiège car il en manque souvent à ces endroits là uniquement t l'a station ferme intégralement, c'est vraiment dommage.

Plus de communication publicitaire  
 Les pistes de descente pour le vélo sont faites, mais il n'y a aucune carte les indiquant et aucune promotion

Plus de fréquence dans les navettes et limiter le nombre de véhicule sur place. C'est vraiment immonde de voir des gens garés de toute part dès que les conditions sont bonnes. C'est apothéose de l'individualisme. Il faudrait réfléchir à bloquer la route et encourager les gens à prendre la navette (moi le premier!!) si elles sont suffisamment fréquente.

snowpark - snake run  
 Des événements (parapente, vtt etc) des rencontres  
 D'autres activités, journée à thème  
 Espace enfant (jeux ...) snack.  
 Location vélo pour descente  
 Enneigeurs sur la partie basse Parking refait circuit raquettes au sommet de l'eau  
 Des canons à neige  
 Parcours vttae  
 Locations de vélos électriques l'été  
 Du ski de fond....  
 Une petite piste verte supplémentaire pour les enfants  
 Développer davantage le bike park et autres sentiers vtt et E bike. Le potentiel est énorme  
 Un piste ludique Un boardercross Un petit snowpark  
 Télésiège adapté vtt et descente en kart l'été. Vous les avez enlever l'année dernière  
 Accro branches ou circuits nature enfant  
 Vélo de descente et enduro bien plus développé. Beaucoup de monde sur Annecy serait prêt à rouler en automne ou au printemps, voire même l'été  
 Bar/ bar insolite  
 Plus de navettes depuis DOUSSARD et autres.  
 Accrobranche  
 Des événements sur le parking ( spectacle de rue, concert, projection...avec montées en navette. Journées vélo avec arrivée festive Etc...etc...  
 Ski nocturne Accrobranche ou tyrolienne  
 Des navettes plus fréquentes ou avec des horaires plus adaptées pour des pratiquants locaux (y compris certains jours en semaine avec redescente vers 12h30 par exemple, ou fin d'après-midi pour monter après le travail)

Malheureusement pour rêver un peu : un télémix ou un télésiège  
 Pour une montée piéton, forfait très cher, heures de montée et de descente imposées et arrive en haut, aucunes restaurations ni café!!!! très decus  
 Parking à 9h00 déjà remplis par les randonneurs, soit parking payant avec conte marque ou départ randonneur au parking situé en aval de la station...  
 Des animations sur la préservation du milieu naturel, de la ressource en eau, de la faune et flore. Découverte nature en rando / raquette - Faire de LA SAMBUY un lieu d'observation, de sensibilisation, de

découverte, de spiritualité, de médiation, de ressourcement auprès des visiteurs (enfants et adultes). Et surtout auprès des scolaires du territoire CCSLA. Créer un espace musée faune et flore. Des conférences sur la montagne, le ski, l'environnement, le réchauffement climatique.. Des aires de piques niques mieux aménagés et en plus grand nombre - Une aire de camping car payante (il y a déjà des campings car). Organiser quelques animations modérées estivales en soirée, mais en lien avec la préservation du milieu naturel (Pas de Rave partie..) - Observation des étoiles.. J'aimerais pouvoir y aller en navette (gratuite ou à 1 euro).

Les navettes hivernales matin et après-midi sont très tôt. Elles sont vraiment utilisées par les mordus de ski qui se lèvent aux aurores ou déjeunent à 11h. avez-vous étudié la possibilité de mettre une seconde navette le matin et l'après-midi disons 1h ou 1h30 après pour une seconde montée. Ça pourrait faire vendre des forfaits 2h et permettre d'utiliser la navette pour redescente le soir ou le forfait journée en plus allégé....

Plus de tables ou endroits de pique-nique

-Un télésiège ou télésiège supplémentaire au sommet pour bénéficier de l'altitude, d'un meilleur enneigement et de la vue exceptionnelle! L'impact écologique serait limité et le bénéfice pour la qualité du domaine serait important. -Un télésiège, téléphérique, ou autre qui partirait du centre de Faverges et donnerait accès en toutes saisons au domaine, réglant les problèmes de transports et de parkings.

-Proposer aux entreprises et professionnels du canton de participer au budget

Chemin rando thématique sur le bas de station

Des navettes en car plus régulières toute la journée entre Faverges et la station surtout si le parking devient payant !

Une autre piste raquettes plus longue que celle proposée

Couper les herbes hautes en été sur la piste sous le télésiège

Création d'un club de ski de randonnée Des nocturnes

plus de table de pique nique pistes noires ouvertes : pratiquement jamais ouverte !!

Plus d'animations ski (nocturnes, courses, événements...)

une remontée mécanique pour la combe

Une auberge.

Soirées à thème - Table d'orientation - Visites de sites (géologie, la combe, la forêt, ...) - Visites-découvertes de la faune, de la flore, de l'environnement - Jeux d'orientation proposés aux scolaires - Ouverture amplifiée pour les scolaires (navette gratuite pour les enfants)

Une halte-garderie pour mon chien.

Hiver : Chemin piéton damé et balisé

Plus d'évènements (sportif, culturel, insolite)

Un tracé raquette sécurisé

Piste VTT

+ de dynamisme, d'animations et d'activités

Piste VTT débutant avec des module ludiques dans la zone flocon par exemple.

Ski sur herbe

location VTT

Un endroit mieux sécurisé pour faire de la luge en hiver La salle hors sacs n'était pas tjrs ouverte donc ça n'encourage pas les gens de l'utiliser

Le site est remarquable mais nécessite des aménagement pour le vtt plus conséquents, cela attirerait beaucoup de monde en été. Le potentiel est énorme

Plus de piste vtt à partir du sommet du télésiège et un ski plus tardif pendant une ou deux journées par semaine pendant les vacances

Piste de luge pour les enfants

Un chemin piéton damé l'hiver pour accès au sommet pour utilisation sans raquettes. Une piste de luge hiver.

Un parking goudronné avec de la place Une sécurité d'enneigé uniquement sur le bas de station

(espace débutant - dernier virage du chevreuil - bas du TS ) Une meilleure gestion du stockage de l'eau (réservoir existants sous dimensionné ) Mieux capté l'eau de pluie qui actuellement détériore le manteau neige Réaménagement de la piste rouge, partant du sommet du télésiège en piste bleue. Plus accessible été (velo) comme hiver (ski ou paret). Réaménagement de l'espace débutant (gestion du dévers , mieux repensé au revêtement de la piste, actuellement en gravier pas idéal un cas de manque de neige.) Aménagement des différents départs des remontées mécanique en plastique spécial afin d'économiser de la neige. Prévoir un changement du TS (une fois tout le reste fait) d'ici 2/3 ans ) surtout pour augmenter le débit estival. Rester absolument sur des pinces fixe afin de réduire les coûts de maintenance. Il existe un système de cabine 8p x3 qui pourrait être parfait. Continuez à développer le vélo pour l'été.

Une tyrolienne

Des concerts.

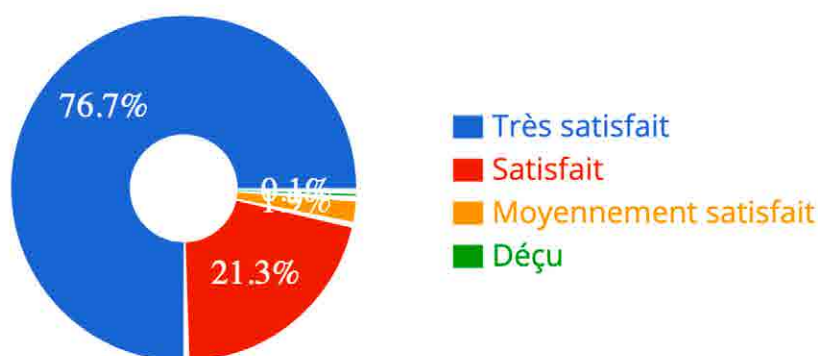
plus de piste raquette, plus de piste vtt accessible, d'autres idées possibles hors neige

Plus d'activités 100% Nature, Grande randonnée en équipe, soirée musicale...

## V - C. Expérience et accueil

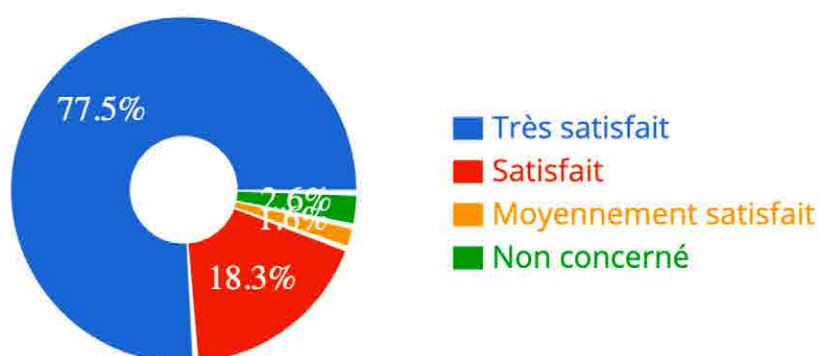
### 31. Etes-vous satisfait de votre expérience à la Sambuy ?

690 participants / 690 réponses



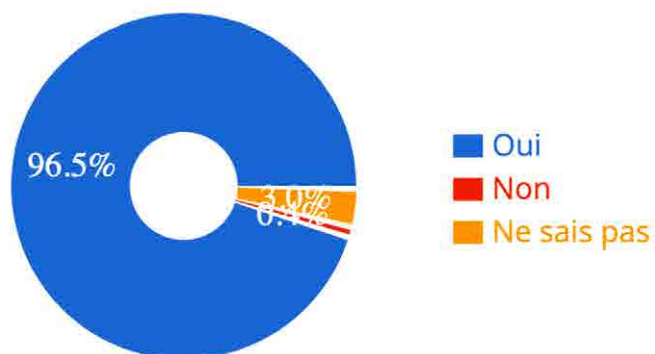
### 32. Etes-vous satisfait de l'accueil réservé à la Sambuy ?

690 participants / 690 réponses



### 33. Recommanderiez-vous la Sambuy ?

690 participants / 690 réponses



### 34. Si réponse «Non», pourquoi ?

Trop !trop! Étriqué cette station, pas assez de pistes parking inaccessible l'hiver bof en plus exposé au nord

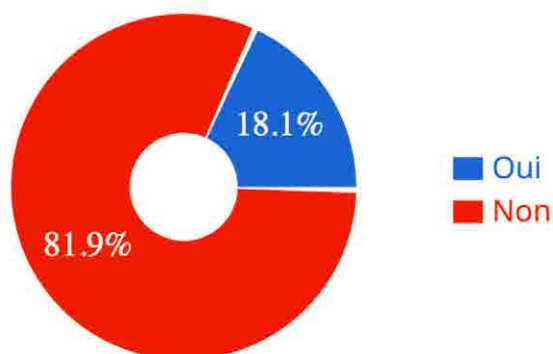
Pas pour le ski mais pour les randonnées oui

Je préfère prendre la route vers d'autres d'autres stations, comme Aillons-Margéraz.

## VI . TYPE DE SEJOUR ?

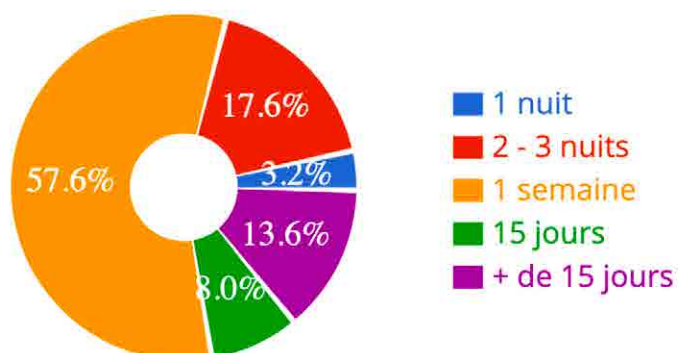
### 35. Etes-vous en séjour / vacances ?

689 participants / 689 réponses



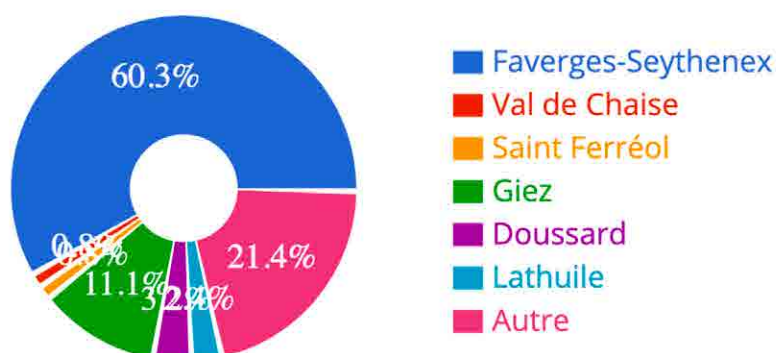
### 36. Durée du séjour ?

125 participants / 125 réponses



### 37. Sur quelle commune logez-vous pendant votre séjour ?

126 participants / 126 réponses



### 34. Si réponse «Autres», précisez

Thuy  
Vesones  
Saint Jorioz  
Alberville  
Saint-Jorioz  
Abbaye de Tamié  
Saint Jorioz  
Frontenex 73  
St Jorioz  
Montmin  
Frontenex  
Saint-Marcel 72  
Tamié  
Cléry  
Le Bouchet montcharvin

Gilly  
ANNECY  
Ugine  
Tamié  
Frontenex (Faverges)  
Duingt  
mercury  
Frontenex 73  
Poisy  
Saint Jorioz  
Sevrier  
Annecy



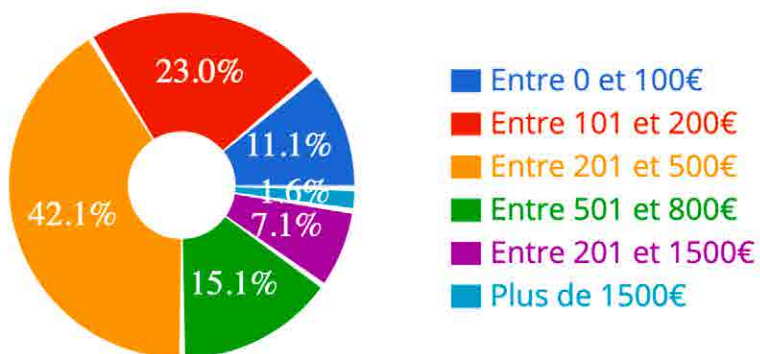
### 39. Dans quel type d'hébergement êtes-vous ?

126 participants / 126 réponses




### 40. Quel est le budget global de votre séjour, par personne, hors trajet ?

126 participants / 126 réponses



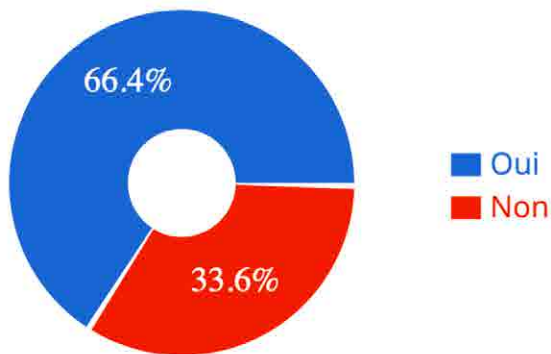
### 41. Mode principal de trajet domicile-séjour

126 participants / 126 réponses



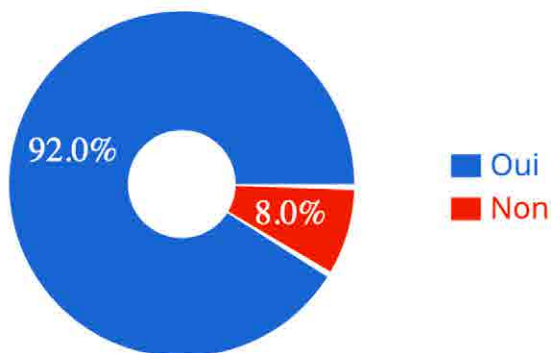
## 42. Est ce que la Sambuy est votre destination principale ?

125 participants / 125 réponses



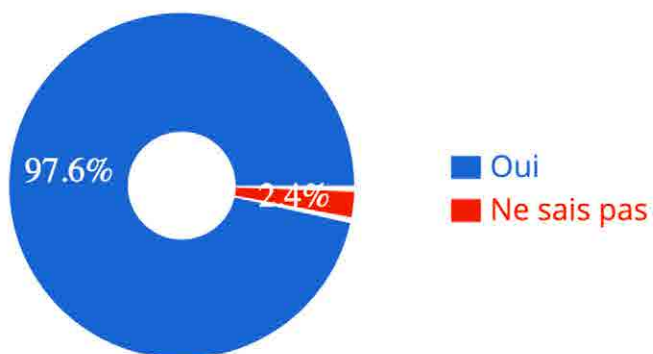
## 43. Etiez-vous déjà venu.e à la Sambuy ?

125 participants / 125 réponses



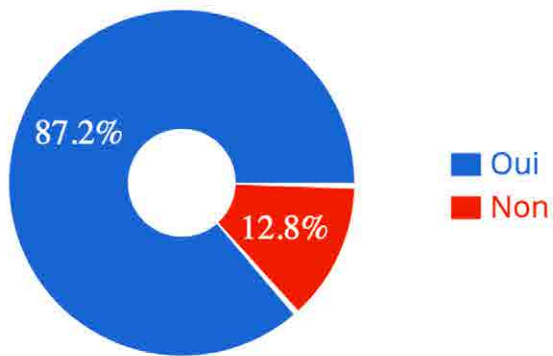
## 44. Envisagez-vous de revenir ?

125 participants / 125 réponses



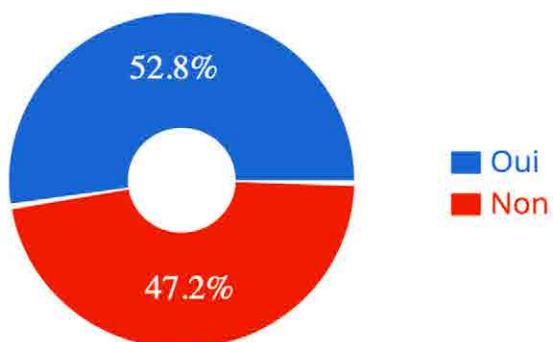
#### 45. Connaissez-vous la Sambuy avant de planifier votre séjour sur le territoire ?

125 participants / 125 réponses



#### 46. Est-ce que vous êtes venus spécialement dans la Région pour aller à la Sambuy ?

125 participants / 125 réponses



## VII . POUR FINIR...

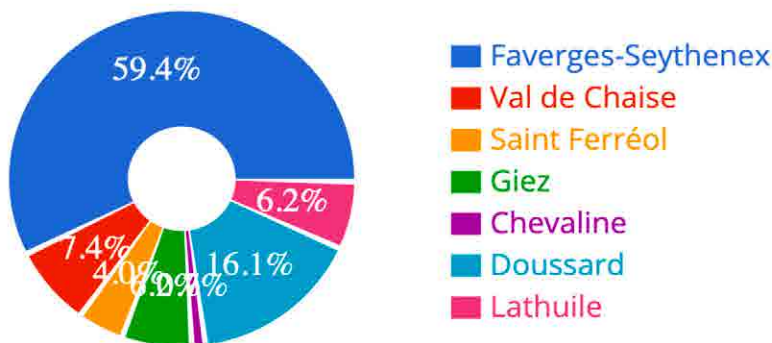
### 47. D'où venez-vous ?

690 participants / 690 réponses



### 48. Si réponse «Territoires des Sources du Lac d'Annecy», de quelle commune ?

404 participants / 404 réponses



### 49. Si réponse «France», Code postal (lieu de vie permanent)

76310	38460	44300	73490	74320	73270
73100	92250	03200	80310	93100	74960
73460	74140	73400	59370	74000	71380
10400	74600	74800	73460	69400	73200
38100	92100	73100	35133	51520	45000
07260	92190	56000	57070	69400	74210
74230	83130	75009	27560	35133	74210
60270	75000	74210	69000	69500	94800
38100	83130	74410	33120	69500	27920
74940	83130	62930	69720	73400	27920
92240	75018	35220	57190	73460	73200
27920	94120	51100	74400	73460	33100
27600	74410	74320	08450	74320	26740
27340	49630	69790	28630	74320	73200
27920	14100	74230	74000	57070	73460

69300	73200	73200	74000	74150	73700
87700	73540	73370	73200	94130	73350
74600	74230	73200	73250	42400	73600
74600	69008	74410	92110	37000	29200
17920	74370	74410	63190	74330	74350
73200	74210	91300	50290	37000	73200
73460	83220	69300	92150	67150	74960
74270	17000	73390	74410	27920	74000
73400	94300	73220	73520	73250	74700
69500	74330	62360	73200	74230	74330
43770	74000	74000	73460	73200	74340
43750	74320	59200	38380	74000	56466
74210	74960	74450	74410	73200	56470
69460	73370	68220	42100	74370	26100
73200	74370	73200	69006	71390	74210
74210	74940	73400	74230	04200	74150
74330	74370	92230	59280	73200	69004
10400	73000	74650	73460	93400	73460
73200	74370	51170	74940	69640	74210
74960	74410	16000	73460	87700	73240
74150	73460	68220	74600	27180	74210
74410	74210	69510	73200	73790	01430
74320	73200	74210	69100	73460	74700
91300	74210	74410	03500	70400	74000
74230	74270	74370	77370	87700	74230
33300	73200	73200	74290	73200	74210
73400	73200	74000	69140	94240	
59161	38100	74540	73460	89250	

## 50. Si réponse «Europe» ou «Autres», précisez

Thénésol	Grèce	Mercury	Belgique
serraval	Sillingy	Savoie / Frontenex	MERCURY
Habite pas loin en des-	Royaume-Uni	74330	Belgique
sous du col de tamié	Savoie- Verrens arvey	Mercury	Le Bouchet Mont Char-
côté albertville	Bretagne	Annecy	vin
Belgique	Lyon	Naves Parmelan 74	
Seythenex	Grece	Usa	
Savoie	Grèce	Albertville	
Prague	Royaume Uni	Danemark	

VIII . Merci de votre participation !